

KUULUTUS

Turvallisuus- ja kemikaalivirasto (Tukes) on kaivoslain (621/2011) perusteella 25.2.2022 hyväksynyt seuraavan malminetsintäluvan jatkoaikaa koskevan hakemuksen:

Hakija: FinnAust Mining Finland Oy
Alueen nimi: Tikkala
Lupatunnus: ML2019:0064
Alueen sijainti ja koko: Tohmajärvi, Joensuu, 792,69 ha

Päätökseen saa kaivoslain (621/2011) 162 §:n nojalla hakea muutosta valittamalla hallinto-oikeuteen. Valitus on tehtävä kirjallisesti 30 päivän kuluessa päätöksen tiedoksisaannista. Päätöksen tiedoksisaannin katsotaan tapahtuneen seitsemäntenä päivänä päätöksen julkaisemisesta. Päätöksen liitteenä olevasta valitusosoituksesta ilmenee, miten muutosta haettaessa on menettävä.

Päätös on nähtävillä Tukesin kotisivulla osoitteessa: <https://tukes.fi/malminetsintaluvat-ja-valtaukset>

Tieto päätöksen antamisesta on julkaistu sijaintikunnan verkkosivuilla.

Lisätietoja kaivosasiat@tukes.fi tai Antti Mikkola puh. 029 505 2184

Kuulutettu 25.2.2022

Pidetään nähtävänä 4.4.2022 asti (valitusajan päättymispäivä).

LIITTEET

Liite 1: Lupakartta malminetsintäalueesta

FinnAust Mining Finland Oy
Kummunkatu 23
83500 Outokumpu

PÄÄTÖS MALMINETSINTÄLUVAN VOIMASSAOLOAJAN JATKAMISESTA JA SITÄ KOSKEVA MÄÄRÄYS TÄYTÄNTÖÖNPANOSTA MUUTOKSENHAUSTA HUOLIMATTA

FinnAust Mining Finland Oy
2352776-1
Suomi

Yhteystiedot: Kummunkatu 23
83500 Outokumpu

Lisätietoja antaa:

Thomas Levin, FAMF maajohtaja
+358 (0) 40 504 8045
thomas@bluejaymining.com

Robert Stenberg, Geopool Oy
+358 (0) 400 229858
robert.stenberg@geopool.fi

Alueen nimi: Tikkala
Alueen sijainti: Joensuu, Tohmajärvi

Jatkoaikahakemus on tullut vireille 24.7.2019 ja jota on täydennetty 18.10.2021 sekä jätetty täytäntöönpanomääräyshakemus 18.10.2021. Kaivosviranomaisen on tehnyt hakemustarkastuksen ja todennut hakemuksen täyttävän kaivoslain (621/2011) 34 §, 61 §, ja 169 §:n vaatimukset. Hakemuksen lupatunnus on ML2019:0064 ja kaivoslain 34 §:n mukainen etuoikeuspäivämäärä 8.3.2018.

Hakemuksen tarkoitus: Malminetsintä kaivoslain (621/2011) pykälien 5, 9 ja 32 tarkoittamalla tavalla

PÄÄTÖS

Turvallisuus- ja kemikaalivirasto (Tukes) jatkaa kaivoslain (621/2011) 61 §:n nojalla FinnAust Mining Finland Oy:lle malminetsintäluvan nimeltä "Tikkala" voimassaoloa lupatunnuksella ML2019:0064.

Perustelut: Hakija on osoittanut, että kaivoslaissa (621/2011) säädetyt edellytykset täyttyvät eikä luvan myöntämiselle ole kaivoslaissa säädettyä estettä. Tässä malminetsintälupapäätöksessä annetut tarkennetut tarpeelliset määräykset yleisten ja yksityisten etujen turvaamiseksi perustuvat kaivoslain (621/2011) 51 §:ään.

Malminetsintäluvan nojalla luvanhaltijalla on oikeus omalla ja toisen maalla tässä luvassa mainitulla alueella (malminetsintäalueella) tutkia geologisten muodostumien rakenteita ja koostumusta sekä tehdä muita kaivostoimintaa valmistelevia tutkimuksia ja muuta malminetsintää esiintymän paikallistamiseksi sekä sen laadun, laajuuden ja hyödyntämiskelpoisuuden selvittämiseksi sen mukaan kuin tässä malminetsintäluvassa tarkemmin määrätään. **Malminetsintälupa ei oikeuta esiintymän hyödyntämiseen.**

Päätöksen voimassaolo

Malminetsintälupa on **voimassa tällä päätöksellä enintään kolme (3) vuotta** päätöksen lainvoimaiseksi tulosta.

Perustelut: Hakija on hakenut malminetsintälupaa kaivoslain (621/2011) 34 §:n mukaisesti. Mikäli luvanhaltija haluaa pienentää voimassa olevaa malminetsintälupaa sen voimassaoloaikana tai luopua siitä kokonaan, tulee luvanhaltijan toimittaa kaivosviranomaiselle hakemus joko osittaisesta tai koko malminetsintäalueen raukeamisesta (Kaivoslaki 621/2011, 61 §, 66 §, 67 §).

Päätöksen täytäntöönpano

Kaivoslain (621/2011) 168.1 §:n mukaisesti malminetsintälupaan perustuvat toimenpiteet saa aloittaa, kun siihen oikeuttava lupapäätös on saanut lainvoiman ja lupapäätöksessä määrätyt velvoitteet on suoritettu. Kaivosviranomaisen voi kuitenkin kaivoslain (621/2011) 169 §:n nojalla antaa päätöksen täytäntöönpanomääräyksen perustellusta syystä hakijan pyynnöstä, jolloin luvassa yksilöityihin toimenpiteisiin voidaan valituksesta huolimatta ryhtyä lupapäätöstä noudattaen. Jos asianomaisen toimenpiteen suorittaminen edellyttää muualla lainsäädännössä vaadittua lupaa, saa toimenpiteen kuitenkin aloittaa vasta, kun asianomainen lupapäätös on saanut lainvoiman tai toiminnan aloittamiseen on saatu oikeus asiassa toimivaltaiselta viranomaiselta.

Yhtiö on 18.10.2021 hakenut päätöksen täytäntöönpanomääräystä kaivoslain 169 §:n mukaisesti ja perustellut hakemuksessaan täytäntöönpanomääräyksen tarpeen.

Tukes määrää kaivoslain (621/2011) 169 §:n nojalla, että tämän lupapäätöksen lupamääräyksessä 1 kuvattuihin yksilöityihin toimenpiteisiin 1-2 voidaan valituksesta huolimatta ryhtyä annettuja lupamääräyksiä noudattaen. Toimenpiteet olivat sallittuja myös aikaisemmin voimassa olleessa luvassa.

Tutkimustoimenpiteet (lupamääräys 1 kohdat 1-2) voidaan kuitenkin aloittaa vasta, kun malminetsintäluvan ML2019:0064 jatkoaikapäätöksessä määrätty vakuus on asetettu, ja muut edellytetyt velvoitteet on suoritettu. Toimet on suoritettava tässä malminetsintäluvan jatkoaikapäätöksessä annettuja lupamääräyksiä noudattaen. Luvanhaltija voi tämän lisäksi ryhtyä myös sellaisiin malminetsintätutkimuksiin, joihin ei kaivoslain (621/2011) 7 ja 9 §:n nojalla vaadita malminetsintälupaa.

Malminetsintäalueen tiedot

Pinta-ala: 792,69 ha
Alueen nimi: Tikkala
Sijainti: Joensuu, Tohmajärvi
Alueen tarkempi sijainti ja rajat ilmenevät tähän päätökseen liitetystä lupakartasta (Liite 1).

Alueesta tarkemmin

Hakijalle on myönnetty hakemuksen kohteena olevalle alueelle 13.10.2014 valtaukset nimeltä 9171 ja 9314. Edellä mainitut valtausalueet on tässä päätöksessä yhdistetty tämän päätöksen lupatunnukseen ML2019:0064. Malminetsintälupa-alueella ei sijaitse suojelualueita, suojeluohjelma-alueita tai valtakunnallisesti merkittäviä tai suojeltuja maisema-alueita. Lupa-alue kuuluu osittain Tohmajärven vesihuollon toiminta-alueeseen sekä pohjavesialueelle. Osayleiskaavassa alueella sijaitsee AO/8-alue. Suotorpan yksityinen luonnonsuojelualue (YSA232387) ei sijoitu lupa-alueelle.

Otaksuma mineraaleista

Alueelta olemassa olevaan tutkimustietoon perustuen hakija otaksuu alueella olevan kuparia (Cu), sinkkiä (Zn), lyijyä (Pb), hopeaa (Ag) ja kultaa (Au).

Yleisten ja yksityisten etujen turvaamiseksi tarpeelliset lupamääräykset (velvoitteet ja rajoitukset)

1. Määräys malminetsintätutkimusten sallituista ajankohdista ja menetelmistä, sekä malminetsintään liittyvistä laitteista ja rakennelmista

Tämän malminetsintäluvan nojalla on sallittua suorittaa seuraavia malminetsintätoimenpiteitä ja soveltaa seuraavia malminetsintämenetelmiä:

1. Geofysikaaliset ja geokemialliset tai vaikutuksiltaan niihin verrattavat tutkimusmenetelmät
2. Koneellisesti tehtävät maaperä- ja kallioperänäytteenotto (moreeni-, ura- ja pistenäytteet, kairaus)

Perustelut: Hakija on esittänyt hakemuksessaan nämä menetelmät ja kaivosviranomaisen arvioi ne tarpeelliseksi, jotta alueen mineraalipotentiali saadaan tehokkaasti tutkittua. Jotta mahdolliselle jatkoluvalle edellytetty vaade tehokkaasta malminetsinnästä toteutuu, tässä lupamääräyksessä tarkoitettujen toimenpiteiden tulee olla pääosin suoritettuina.

2. Määräys tutkimustöitä ja -tuloksia koskevasta selvitysvelvollisuudesta

Malminetsintäluvan haltijan on vuosittain toimitettava kaivosviranomaiselle selvitys suoritetuista tutkimustöistä ja niiden tuloksista. Tutkimustöitä ja -tuloksia koskevaan vuosittaiseen selvitykseen on sisällytettävä: käytetyt tutkimus- ja työmenetelmät, yhteenveto tehdyistä tutkimuksista ja pääasialliset tulokset. Kaivosviranomaisen voi ohjeistaa hakijoita tarkemmin raportoinnin muodosta ja ajankohdasta. Ohje löytyy Tukesin internet-sivuilla. Kunkin kalenterivuoden tutkimustöistä ja -tuloksista on raportoitava seuraavan vuoden kesäkuun loppuun mennessä, ellei toisin ohjeisteta.

Perustelut: Määräyksen perusteena on kaivoslaki (621/2011) 14 § ja VNa kaivostoiminnasta (391/2012) 4 §.

3. Määräys jälkitoimenpiteiden ajankohdasta ja ilmoittamisesta kaivosviranomaiselle

Kun malminetsintälupa on rauennut tai peruutettu, malminetsintäluvan haltijan on

- 1) välittömästi saatettava malminetsintäalue yleisen turvallisuuden vaatimaan kuntoon, poistettava väliaikaiset rakennelmat ja laitteet, huolehdittava alueen kunnostamisesta ja siistimisestä sekä saatettava alue mahdollisimman luonnonmukaiseen tilaan. Malminetsintäluvan haltijan on tehtävä kirjallinen ilmoitus kaivosviranomaiselle, malminetsintäalueeseen kuuluvien kiinteistöjen omistajille ja muille oikeudenhaltijoille, kun toimenpiteet on saatettu loppuun. Ilmoituksen tulee sisältää tiedot jälkitoimenpiteiden päättymispäivästä sekä kuvaus toteutetuista jälkitoimenpiteistä.
- 2) kuuden kuukauden kuluessa luovutettava kaivosviranomaiselle tutkimustyöselostus, tutkimukseen liittyvä tietoaineisto ja kirjallinen esitys edustavasta otoksesta kairasydämiä. Kaivosviranomaisen ohjeistaa hakijoita tarkemmin raportoinnin muodosta. Ohje löytyy Tukesin internet-sivuilla.

Perustelut: Määräyksen perusteena on kaivoslaki (621/2011), 15 § ja VNa kaivostoiminnasta (391/2012), 5 §.

4. Määräys kaivannaisjätteen jätehuoltosuunnitelmasta ja sen noudattamisesta

Malminetsintäluvan haltija on velvollinen huolehtimaan maa- ja kiviainesjätteen synnyn ehkäisemisestä, sen haitallisuuden vähentämisestä sekä jätteen hyödyntämisestä tai käsittelemisestä.

Malminetsinnästä tässä luvassa myönnettyillä menetelmillä ei synny kaivannaisjätettä. Hakijan maininta kaivannaisjätteen määrästä ja käsittelystä lupahakemuksessa ovat riittävät. Töiden loputtua kohteella on alue välittömästi saatettava mahdollisimman luonnonmukaiseen tilaan ja korjattava mahdolliset maastovahingot.

Perustelut: Määräyksen perusteena on kaivoslaki (621/2011) 13 § ja VNa kaivostoiminnasta (391/2012) 3 §.

5. Määräys ilmoitusvelvollisuudesta koskien malminetsintäalueen maastotöitä ja rakennelmia

Malminetsintäluvan haltijan on hyvissä ajoin etukäteen ilmoitettava kirjallisesti malminetsintäalueeseen kuuluvien **kiinteistöjen omistajille** (sekä näihin rinnastettaville, Kaivoslaki 5.2 §) ja muille oikeudenhaltijoille kaikista maastotöistä, jotka voivat aiheuttaa vahinkoa tai haittaa, sekä väliaikaisista rakennelmista. Malminetsintäluvan haltijan on lisäksi ilmoitettava maastotöistä toimialallaan yleistä etua valvoville viranomaisille:

- Tukesille
- Pohjois-Karjalan ELY-keskukselle,

Mikäli lupa-alueelta löydetään tutkimusten yhteydessä muinaismuistolaissa tarkoitettuja kohteita, tulee luvanhaltijan toimia siten kuin muinaismuistolaissa todetaan ja ilmoittaa löydöksistä viipymättä Pohjois-Karjalan museolle.

Perustelut: Määräyksen perusteena on kaivoslaki (621/2011) 12 § ja VNa kaivostoiminnasta (391/2012) 2 §.

6. Määräys malminetsintäalueen koon pienentämisen aikataulusta

Kaivosviranomainen ei näe tässä vaiheessa tarvetta malminetsintäalueen pienentämiselle. Malminetsintäaluetta on rajattu pienemmäksi jatkoaikahakemuksen yhteydessä huomioiden kaivoslain (621/2011) mukaiset suojavyöhykkeet rakennuksiin. Tutkimuksia voidaan pitää perusteltuna koko ML2019:0064 alueella. Jos luvan haltija haluaa pienentää voimassa olevaa malminetsintäaluetta tai luopua siitä kokonaan, tulee luvan haltijan tehdä ilmoitus joko osittaisesta tai koko malminetsintäalueen raukeamisesta.

Perustelut: Määräyksen perusteena on kaivoslaki (621/2011) 11 §, 51 §, 67 §). Otettaessa huomioon alueen koko, tutkimussuunnitelma ja sen perustelut, sekä seikka, etteivät luvassa sallittavat malminetsintätoimet nykyisen aluerajauksen sisällä estä tai vaikeuta olennaisesti muita alueeseen kohdistuvia käyttötarpeita, voidaan tutkimuksia pitää perusteltuna koko alueelle.

7. Määräys vakuuden asettamisesta

Tässä malminetsintäluvassa ML2019:0064 **määrätään lupakohtainen 2000 euron** suuruinen vakuus. Vakuus asetetaan pankkitalletuksena Turvallisuus- ja kemikaalivirastolle kaivoslain (621/2011) 15 §:ssä tarkoitettujen jälkitoimenpiteiden sekä 103 §:ssä tarkoitettujen vahingon ja

haitan korvaamista, sekä muiden kaivoslakiin perustuvien velvoitteiden täyttämistä varten. Tässä malminetsintäluvassa määrätty vakuus on asetettava viimeistään 30 päivänä siitä, kun malminetsintä lupa on tullut lainvoimaiseksi, luvanhaltijan malminetsinnästä mahdollisesti aiheutuvaa vahinkoa, haittaa tai muuta kaivoslaissa mainittua velvoitetta varten pankkiin avatulle vakuustalletustilille. Kaivoslain 73 §:ssä tarkoitettu luvan siirto ei vapauta vakuutta.

Perustelut: Määräyksen perusteena on kaivoslaki (621/2011) 107, 109, 110 ja 111 §. Vakuus asetetaan kaivosviranomaisen arvion perusteella. Kaivosviranomaisen on arvioinut toiminnan laatua ja laajuutta (lupamääräys 1 kohdat 1-2), toiminta-alueen erityispiirteitä, sekä luvassa säädettyjä velvoitteita lupamääräykset huomioiden ja päätyneet määrättyyn vakuuteen. Kaivosviranomaisen on luvan siirron tai muuttamisen yhteydessä harkittava, onko vakuuden lajia tai suuruutta tarkistettava.

8. Määräykset malminetsintää ja malminetsintäalueen käyttöä koskevista seikoista sen varmistamiseksi, ettei toiminnasta aiheudu kaivoslaissa (621/2011) kiellettyä seurausta

Malminetsintäluvan haltijan on kairauksen päätyttyä tulpattava kairareivät teräksisen maakairausputken paikalleen jäädessä mansettitulpalla pohjaveden maanpinnalle nousun estämiseksi. Kairaputket on katkaistava noin 0,10–0,20cm pituuteen läheltä maanpintaa, kairaputken päät on peitettävä metallisella suojahatulla ja merkittävä selvästi huomiovärillisin puupaaluin, joissa on kairauspaikan tunnisteet ja heijastin. Kairakohteiden jätehuolto sekä siistiminen on tehtävä välittömästi töiden loputtua kohteella. Jos kairauksessa käytettävän veden määrä ylittää 100m³/vrk, on toimittava siten kuin vesilain (587/2011) 2. luvun 15 §:ssä todetaan. Tutkimustöitä tehtäessä on otettava huomioon ympäristönsuojelulain (527/2014) 17§:n mukainen pohjaveden pilaamiskielto. Malminetsinnästä ja muusta malminetsintäalueen käytöstä ei saa aiheutua merkittäviä muutoksi luonnonolosuhteissa, eikä merkittävää maisemallista haittaa.

Perustelut: Malminetsintäluvan haltijan on luovuttuaan malminetsintä lupa-alueesta tai sen menetettyään viipymättä saatettava malminetsintäalue yleisen turvallisuuden vaatimaan kuntoon, sekä saatettava alue mahdollisimman luonnonmukaiseen tilaan (621/2011) 11 ja 15 §.

9. Määräykset yleisen ja yksityisen edun kannalta välttämättömistä ja luvan edellytysten toteuttamiseen liittyvistä seikoista

Vaikka tässä malminetsintäluvassa sallitut tutkimusmenetelmät eivät vaikuta laajasti ympäristöön, malminetsintäluvan haltijan on oltava kuitenkin riittävästi selvillä hankkeen ympäristövaikutuksista siinä laajuudessa kuin kohtuudella voidaan edellyttää.

Luvansaajan on huolehdittava tutkimustoiminnassaan, ettei eri tutkimusvaiheissa päädy kiintoainesta pintavesiin. Tutkimuskairauksissa merkittävästi kertyvä kairaussoija ja kivimurska tulee kerätä pois maastosta.

Alueelta tunnetaan myös pohjavesialueita, jotka tulee huomioida tutkimustoiminnassa. Tutkimustoiminta tulee suunnitella siten, ettei pohjavesialueella säilytetä pohjavedelle haitallisia aineita ja ettei tutkimustoiminnasta ole vaaraa pohjavedelle.

Lisäksi lupa-alueella saattaa olla muinaismuistolain (295/1963) suojelemia kiinteitä muinaisjään-
nöksiä ja arkeologisia kulttuuriperintökohteita, jotka tulee huomioida lupa-alueen tutkimustöiden ja reittien suunnittelussa.

Malminetsintäluvan haltijan tulee esittää hyvissä ajoin ennen tutkimustöiden aloittamista tarkka tutkimussuunnitelma toimenpiteineen ja sijaintitietoineen Tukesille. Lisäksi tutkimussuunnitelma tulee toimittaa tiedoksi toimivaltaiselle Pohjois-Karjalan ELY-keskukselle ja alueelliselle vastuu museolle Pohjois-Karjalan museolle.

Perustelut: Tutkimussuunnitelman esittämisvelvollisuudella varmistetaan, että toimenpiteisiin voidaan tarvittaessa valvonnallisesti puuttua. Samalla Tukesin on mahdollista kaivoslain valvonnan toteuttamiseksi arvioida toimenpiteiden vaikutusta ja tarvittaessa antaa tarkempia lisämääräyksiä toimenpiteiden suorittamisesta. Kaivoslaki (621/2011) 11 § ja 12 §, VNa (391/2012) 2 §.

Siirtyminen lupa-alueelle, ja lupa-alueella liikkuminen sulanmaan aikana on pyrittävä suunnittelemaan niin, että olemassa olevia uria ja luontaisia aukkopaikkoja käytetään mahdollisimman paljon hyväksi. Kosteikkoalueilla liikkumista tulee välttää sulanmaan aikana.

Lisätietoja kohteen tilanteesta saa Pohjois-karjalan ELY-keskuksen lausunnossa (Liite 6) mainituilta yhteyshenkilöiltä tai Tukesilta.

Malminetsintäluvan haltijan on rajoitettava malminetsintä ja muu malminetsintäalueen käyttö tutkimustyön kannalta välttämättömiin toimenpiteisiin. Toimenpiteet on suunniteltava siten, että niistä ei aiheudu kohtuudella vältettävissä olevaa yleisen tai yksityisen edun loukkausta. Malminetsintäluvan nojalla tapahtuvasta malminetsinnästä ja muusta malminetsintäalueen käytöstä ei saa aiheutua:

- 1) haittaa ihmisten terveydelle tai vaaraa yleiselle turvallisuudelle;
- 2) olennaista haittaa muulle elinkeinotoiminnalle;
- 3) merkittäviä muutoksia luonnonolosuhteissa;
- 4) harvinaisten tai arvokkaiden luonnonesiintymien olennaista vahingoittumista;
- 5) merkittävää maisemallista haittaa.

Perustelut: Määräys perustuu kaivoslain (621/2011) 11 § ään.

10. Määräys malminetsintäkorvauksen suuruudesta ja maksuajankodasta

Alueella on ollut voimassa kaivoslain (503/1965) mukaiset valtauokset 8959/1, 9255/1-2, 9420/1-2 ja 9164/1-7 viisi (5) vuotta. Tämä päätös jatkaa malminetsintäluvan voimassaoloa kolme (3) vuotta. Malminetsintäluvan haltijan on maksettava malminetsintäalueeseen kuuluvien kiinteistöjen omistajille vuotuista korvausta **30 euroa hehtaarilta** luvan voimassaoloajan kahdelta ensimmäiseltä vuodelta, sekä **40 euroa hehtaarilta** luvan voimassaoloajan viimeiseltä vuodelta. Malminetsintäalueesta lasketaan kokonaispinta-ala, ja jokaisen kiinteistön tai muiden rekisteriyksiköiden osalta pinta-ala vähintään 0,1 hehtaarin tarkkuudella.

Malminetsintäkorvaus on ensimmäiseltä vuodelta maksettava viimeistään 30 päivänä siitä, kun malminetsintälupa on tullut lainvoimaiseksi. Seuraavina vuosina korvaus on maksettava vastaavana ajankohtana.

Luvan haltijan on ilmoitettava malminetsintäkorvauksen kokonaissuorituksesta kirjallisesti kaivosviranomaiselle, kun velvollisuus on täytetty.

Perustelut: Määräys perustuu kaivoslain (621/2011) 99 §:ään, jossa säädetään

malminetsintäkorvauksen suuruudesta ja maksutavasta ja kaivoslain (621/2011) 51.11 § ja 152.1 §.

Mikäli hakija pienentää tai muuttaa tässä päätöksessä määrättyä malminetsintäaluetta muutoshakemuksella, määräytyy uusi malminetsintäkorvaus maanomistajalle seuraavasta tämän lupapäätöksen maksupäivästä alkaen muutospäätöksessä määrättävän pinta-alan mukaan.

Perustelut: Määräys perustuu kaivoslain (621/2011) 51 §, 67, 69 §:ään jossa säädetään malminetsintäluvan raukeamisesta ja muuttamisesta.

11. Määräys vahinkojen ja haittojen korvaamisesta malminetsintäalueella

Malminetsintäluvan haltijan on korvattava malminetsintäalueella tapahtuvasta kaivoslakiin (621/2011) perustuvasta toiminnasta aiheutuneet vahingot ja haitat, jollei jonkin toimenpiteen osalta korvauksesta toisin säädetä.

Perustelut: Määräys perustuu kaivoslain (621/2011) 103 §:ään, jossa säädetään vahinkojen ja haittojen korvaamisesta malminetsintäalueella.

Hakemuksen käsittely

Hakemus: FinnAust Mining Finland Oy	24.7.2019
Hakemuksen täydennys: FinnAust Mining Finland Oy (TP-hakemus ja päivitetty lupahakemus)	18.10.2021
Kuulutus hakemuksesta: Tukes	8.11.2021
Lausuntopyyntö: Tukes	8.11.2021
Päätös: Tukes	25.2.2022

Lupahakemuksesta tiedottaminen

Tukes on tiedottanut hakemuksesta 8.11.2021 kuuluttamalla siitä 30 päivän ajan Joensuun kaupungin ja Tohmajärven kunnan ilmoituskanavilla. Hakemus on ollut nähtävillä myös Tukesin internet-sivuilla. Hakemus on ollut nähtävillä 15.12.2021 saakka.

Tukes on tiedottanut hakemuksesta Karjalainen lehdessä 8.11.2021

Tukes on tiedottanut hakemuksesta asianosaisille maanomistajille kirjeitse 8.11.2021

Lausunnot ja mielipiteet on pyydetty toimitettavaksi viimeistään 15.12.2021. Tämän päivämääränkin jälkeen toimitetut lausunnot ja mielipiteet on otettu ratkaisussa huomioon.

Lausuntopyyntö ja lausunnot hakemuksesta

Hakemuksesta on lähetetty lausuntopyyntö ja saatu lausunnot seuraavasti:

- 1) Tukesin lausuntopyyntö on lähetetty **Joensuun kaupungille** 8.11.2021. Joensuun kaupunki on antanut lausunnon 11.11.2021 (liite 4).
- 2) Tukesin lausuntopyyntö on lähetetty **Tohmajärven kunnalle** 8.11.2021. Tohmajärven kunta on antanut lausunnon 14.1.2022 (liite 5).

- 3) Tukesin lausuntopyyntö on lähetetty **Pohjois-Karjalan ELY-keskukselle** 8.11.2021. Pohjois-Karjalan ELY-keskus on antanut lausunnon 15.12.2021 (liite 6).
- 4) Tukesin lausuntopyyntö on lähetetty **Pohjois-Karjalan museolle** 8.11.2021. Pohjois-Karjalan museo ei ole antanut lausuntoa.

Muistutukset ja mielipiteet

Hakemuksen johdosta ei ole esitetty muistutuksia tai mielipiteitä.

Hakijan vastine

Hakijalta ei ole pyydetty vastinetta.

Tukesin kannanotto mielipiteissä, muistutuksissa ja lausunnoissa esitettyihin yksilöityihin vaatimuksiin

Lausunnoissa, muistutuksissa ja mielipiteissä esitetyt asiat on otettu lupapäätöksessä huomioon lupamääräyksiin.

Tiedoksi luvan haltijalle

Kaivoslain (621/2011) suhde muuhun lainsäädäntöön

Sen lisäksi, mitä kaivoslaissa säädetään, sovelletaan kaivoslain mukaista lupa- tai muuta asiaa ratkaistaessa ja muutoin tämän lain mukaan toimittaessa muun muassa; luonnonsuojelulakia (1096/1996), ympäristönsuojelulakia (257/2014), erämaalakia (62/1991), maankäyttö- ja rakennuslakia (132/1999), vesilakia (587/2011), poronhoitolakia (848/1990), säteilylakia (592/1991), ydinenergialakia (990/1987), muinaismuistolakia (295/1963), maastoliikennelakia (1710/1995) ja patoturvallisuuslakia (494/2009). Malminetsintäluvan haltijan on aina noudatettava Suomen lainsäädäntöä ja asiaan liittyviä muita kansainvälisiä sopimuksia.

Maastossa liikkuminen

Maastoliikennelain (1710/1995) 4.1 §:n ja 4.2 §:n 9-kohdan mukaan kaivoslaissa (621/2011) tarkoitettulla malminetsintäalueella ja 30 metrin etäisyydellä sen rajastata moottorikäyttöisellä ajoneuvolla liikkuminen ei edellytä maanomistajan tai haltijan lupaa, kun kyse on asianomaisessa malminetsintäluvassa tai kaivosluvassa tarkoitetun toiminnan kannalta välttämättömästä liikkumisesta. Viitaten lupamääräykseen 9, malminetsintäluvan haltija veloitetaan rajoittamaan malminetsintä ja malminetsintäalueen käyttö tutkimustyön kannalta välttämättömiin toimenpiteisiin. Malminetsinnästä ei saa aiheutua merkittäviä muutoksia luonnonolosuhteissa, harvinaisten tai arvokkaiden luonnonesiintymien olennaista vahingoittumista tai merkittävää maisemallista haittaa. Aiheutetut vahingot on korvattava maanomistajalle.

Luvan muuttaminen ja raukeaminen

Malminetsintäluvan haltijan on kaivoslain (621/2011) 69 §:n mukaan haettava malminetsintäluvan muuttamista, jos tutkimussuunnitelmaa muutetaan tai täydennetään siten, että lupamääräyksiä on tarpeen tarkistaa. Luvanhaltija voi lisäksi hakea malminetsintäluvan muuttamista lupamääräysten tarkistamiseksi, kun luvan mukaista toimintaa on tarpeen muuttaa.

Kaivosviranomaisen on kaivoslain (621/2011) 67 §:n mukaan päätettävä, että malminetsintälupa

raukeaa, jos luvanhaltija tekee asiaa koskevan ilmoituksen. Luvanhaltija on velvollinen tekemään ilmoituksen, jos tarkoituksena ei enää ole harjoittaa lupaan perustuvaa toimintaa. Malminetsintälupa raukeaa ilmoituksen saavuttua kaivosviranomaiselle.

Luvan voimassaolon jatkaminen

Mikäli luvan voimassaoloa halutaan jatkaa kaivoslain (621/2011) 61 §:n mukaisesti, tulee hakemus malminetsintäluvan voimassaolon jatkamiseksi toimittaa kaivosviranomaiselle viimeistään kaksi kuukautta ennen luvan voimassaolon päättymistä. (VnA kaivostoiminnasta (391/2012) 27.1 §).

Kaivoslain (621/2011) 61.1 §:n mukaan malminetsintäluvan voimassaoloa voidaan jatkaa enintään kolme vuotta kerrallaan siten, että lupa on voimassa yhteensä **enintään viisitoista vuotta**.

Kaivoslain (621/2011) 61.2 §:n mukaan malminetsintäluvan voimassaolon jatkamisen edellytyksenä on, että:

- 1) malminetsintä on ollut tehokasta ja järjestelmällistä;
- 2) esiintymän hyödyntämismahdollisuuksien selvittäminen edellyttää jatkotutkimuksia;
- 3) luvanhaltija on noudattanut tässä laissa säädettyjä velvollisuuksia samoin kuin lupamääräyksiä;
- 4) voimassaolon jatkamisesta ei aiheudu kohtuutonta haittaa yleiselle tai yksityiselle edulle.

Kaivoslain (621/2011) 66 §:n mukaan malminetsintäluvan voimassaolon jatkamista varten lupaviranomaiselle on ennen luvan voimassaolon päättymistä toimitettava lupahakemus sekä lupaharkinnan kannalta tarpeelliset ja luotettavat selvitykset edellä mainituista voimassaolon jatkamisen edellytyksistä.

Kaivostoiminnasta annetun valtioneuvoston asetuksen (391/2012) 27.2 §:n mukaan hakemuksesta tulee käydä ilmi hakijan haluamat muutokset lupa-alueeseen tai muut merkittävät muutokset sekä asianosaisissa tapahtuneet muutokset. Asetuksen 27.3 §:n mukaisesti hakemukseen tulee liittää lupaharkinnan kannalta tarpeellinen ja luotettava selvitys:

- 1) hakemuksen kohteena olevan luvan nojalla tehdyistä toimenpiteistä ja niiden tuloksista;
- 2) alueelle kohdistuneiden tutkimuskustannusten määrästä;
- 3) esiintymän hyödyntämismahdollisuuksista ja jatkotutkimusten tarpeellisuudesta;
- 4) perustelut aluerajaukselle.

Lisäksi hakemukseen sovelletaan vastaavasti, mitä lupahakemuksesta säädetään kaivoslain (621/2011) 34 §:ssä.

Lupapäätöksestä tiedottaminen

Lupapäätös on toimitettu päätöksenantopäivänä:

- FinnAust Mining Finland Oy:lle,

Jäljennös päätöksestä on toimitettu antopäivänä

- Joensuun kaupungille,
- Tohmajärven kunnalle,
- Pohjois-Karjalan ELY-keskukselle,
- Pohjois-Karjalan museolle tiedoksi,
- niille, jotka ovat jäljennöstä erikseen pyytäneet

- Päätöksen antamisesta on ilmoitettu
- maanomistajille (kirjeitse ja ilmoitus lehdessä)
 - asianosaisille, joita asia erityisesti koskee
 - muistutuksen esittäjille
 - niille, jotka ilmoitusta ovat erikseen pyytäneet

Tukes toimittaa Maanmittauslaitokselle malminetsintäluvasta tiedot merkittäväksi kiinteistötietojärjestelmään.

Perustelut: Päätöksestä tiedottaminen ja siinä noudatettu menettely perustuvat kaivoslain (621/2011) lupapäätöksestä tiedottamista koskevaan 58 §:ään.

Päätösmaksu

Tästä päätöksestä perittävä maksu on **3100 €**. Valtion talous- ja henkilöstöhallinnan palvelukeskus lähettää laskun hakijalle.

Maksu perustuu hakemuksen vireille tullessa voimassa olleeseen asetukseen Turvallisuus- ja kemikaaliviraston maksullisista suoritteista (1391/2018).

Muutoksenhaku

Tähän päätökseen saa kaivoslain (621/2011) 162 §:n nojalla hakea muutosta valittamalla **Itä-Suomen hallinto-oikeuteen**.

Valitus on tehtävä kirjallisesti 30 päivän kuluessa päätöksen tiedoksisaannista (808/2019, 13 §). Päätöksen tiedoksisaannin katsotaan tapahtuneen seitsemäntenä päivänä päätöksen julkaisemisesta. Liitteenä olevasta valitusosoituksesta ilmenee, miten muutosta haettaessa on meneteltävä.

Päätöksestä perittävästä maksusta valitetaan samassa järjestyksessä kuin pääasiasta.

Lisätietoja

kaivosasiat@tukes.fi tai ylitarkastaja Antti Mikkola puh. 029 505 2184

Asian on esitellyt ylitarkastaja Antti Mikkola ja ratkaissut ylitarkastaja Ilkka Keskitalo. Tämä asiakirja on allekirjoitettu sähköisesti. Allekirjoittajan henkilöllisyyden ja allekirjoituksen ajankohdan voi varmistaa allekirjoitusta klikkaamalla ja asiakirjan aitous voidaan todentaa sähköisesti. Jos asiakirjaa muutetaan jälkikäteen, allekirjoitus ei ole enää kelvollinen. Sähköinen asiakirja on alkuperäiskappale, eikä allekirjoituksen oikeellisuutta voi varmistaa paperitulosteesta. Alkuperäisen sähköisen asiakirjan voi tarvittaessa pyytää Tukesin kirjaamosta.

LIITTEET

Liite 1	ML2019:0064 lupakartta
Liite 2	Tilakohtaiset pinta-alat malminetsintäluva-alueella
Liite 3	Asianosaiset maanomistajat
Liite 4	Joensuun kaupungin lausunto
Liite 5	Tohmajärven kunnan lausunto
Liite 6	Pohjois-Karjalan ELY-keskuksen lausunto
Liite 7	Ohje vakuuden asettamiseksi

VALITUSOSOITUS

Valitusviranomainen

Päätökseen saa hakea muutosta valittamalla sille hallinto-oikeudelle, jonka tuomiopiirissä pääosa tässä päätöksessä tarkoitettusta alueesta sijaitsee. Toimivaltainen hallinto-oikeus on mainittu valitusosoituksen lopussa. Valituskirjelmä osoitetaan valitusviranomaiselle ja se on toimitettava valitusajassa hallinto-oikeuden kirjaamoon.

Valitusaika

Valitus on tehtävä kirjallisesti 30 päivän kuluessa päätöksen tiedoksisaannista. Päätöksen tiedoksisaannin katsotaan tapahtuneen seitsemäntenä päivänä päätöksen julkaisemisesta.

Valitusoikeus

Malminetsintälupaa, kaivoslupaa ja kullanhuuhdontalupaa koskevaan päätökseen, mainitun luvan voimassaolon jatkamista, raukeamista, muuttamista ja peruuttamista koskevaan päätökseen sekä kaivostoiminnan lopettamispäätökseen saa hakea muutosta:

- 1) asianosainen;
 - 2) rekisteröity yhdistys tai säätiö, jonka tarkoituksena on ympäristön-, terveyden- tai luonnonsuojelun taikka asuin ympäristön viihtyisyyden edistäminen ja jonka sääntöjen mukaisella toiminta-alueella kysymyksessä olevat ympäristövaikutukset ilmenevät;
 - 3) toiminnan sijaintikunta tai muu kunta, jonka alueella toiminnan haitalliset vaikutukset ilmenevät;
 - 4) elinkeino-, liikenne- ja ympäristökeskus ja muu asiassa toimialallaan yleistä etua valvova viranomainen;
 - 5) saamelaiskäräjät sillä perusteella, että luvassa tarkoitettu toiminta heikentää saamelaisten oikeutta alkuperäiskansana ylläpitää ja kehittää omaa kieltään ja kulttuuriaan;
 - 6) kolttien kyläkokous sillä perusteella, että luvassa tarkoitettu toiminta heikentää kolttien alueella kolttien elinolosuhteita ja mahdollisuuksia harjoittaa elinkeinoja.
- Kaivosviranomaisella on lisäksi oikeus valittaa sellaisesta päätöksestä, jolla hallinto-oikeus on muuttanut sen tekemää päätöstä tai kumonnut päätöksen.

Valituksen sisältö

Valituskirjelmässä on ilmoitettava

- päätös, johon haetaan muutosta
- miltä kohdin päätökseen haetaan muutosta ja mitä muutoksia siihen vaaditaan tehtäväksi
- perusteet, joilla muutosta vaaditaan
- valittajan nimi ja kotikunta
- postiosoite ja puhelinnumero, joihin asiaa koskevat ilmoitukset valittajalle voidaan toimittaa

Jos valittajan puhevaltaa käyttää hänen laillinen edustajansa tai asiamiehensä tai jos valituksen laatijana on joku muu henkilö, valituskirjelmässä on ilmoitettava

myös tämän nimi ja kotikunta.

Valittajan, laillisen edustajan tai asiamiehen on allekirjoitettava valituskirjelmä, ellei valituskirjelmää toimiteta sähköisesti (telekopiona tai sähköpostilla).

Valituksen liitteet

Valituskirjelmään on liitettävä

- päätös, johon haetaan muutosta valittamalla, alkuperäisenä tai jäljennöksenä
- asiakirjat, joihin valittaja vetoaa vaatimuksensa tueksi, jollei niitä ole jo aikaisemmin toimitettu viranomaiselle
- asiamiehen valtakirja

Valituskirjelmän toimittaminen perille

Valituskirjelmän voi viedä valittaja itse tai hänen valtuuttamansa asiamies. Valituskirjelmä liitteineen voidaan myös lähettää postitse, telekopiona tai sähköpostilla. Postiin valituskirjelmä on jätettävä niin ajoissa, että se ehtii perille valitusajan viimeisenä päivänä ennen aukioloajan päättymistä. Hallinto-oikeudessa kirjaamon aukioloaika on klo 8.00–16.15. Sähköisesti (telekopiona tai sähköpostilla) toimitetun valituskirjelmän on oltava toimitettu niin, että se on käytettävissä vastaanottolaitteessa tai tietojärjestelmässä määräajan viimeisenä päivänä ennen virka-ajan päättymistä.

Valittajalta peritään hallinto-oikeudessa **oikeudenkäyntimaksu 270 euroa**. Tuomioistuinten ja eräiden oikeushallintoviranomaisten suoritteista perittävistä maksuista annetussa laissa (701/1993) on erikseen säädetty eräistä tapauksista, joissa maksua ei peritä.

Toimivaltaisen hallinto-oikeuden yhteystiedot muutoksenhakua varten:

Itä-Suomen hallinto-oikeus

käyntiosoite: Minna Canthin katu 64, 70100 KUOPIO


postiosoite: PL 1744, 70101 KUOPIO

puhelinvaihe: 029 56 42500


faksi: 029 56 42501

sähköposti: ita-suomi.hao@oikeus.fi

Sähköinen asiointipalvelu: <https://asiointi2.oikeus.fi/hallintotuomioistuimet>



Malminetsintäalue



Kiinteistörajat

Mittakaava 1:55000

FinnAust Mining Oy
Tikkala
ML2019:0064




Kiinteistötunnus	Pinta-ala (ha)
16740900050001	59,12
16740900050004	19,24
16740900050019	17,87
16740900050020	6,67
16740900080001	0,47
16740900080002	0,23
16740900080018	0,83
16740900080020	1,94
16740900080033	0,04
16740900080037	5,57
16740900440019	3,99
16740900440066	7,17
16740900450010	2,36
16740900450019	1,22
16740900450021	1,01
16740900450034	0,66
16740900450035	2,76
16740900450036	1,46
16740900450037	10,63
16740900620003	8,64
16740900620022	2,96
16740900620024	16,55
16740900680031	27,13
16740900680036	1,60
16740900680041	4,31


16740900680042	4,79
16740900740001	74,26
16740900740002	26,69
16740900740021	0,01
16740900740025	3,48
16740900740042	8,07
16740900750020	18,03
16740900750027	4,19
16740900750029	7,52
16740900750030	6,96
16740900940005	1,36
16740900940044	4,22
16740900950012	7,35
16740908780006	0,24
16787600010000	1,56
84841000120016	1,21
84841000160020	1,16
84841000160022	0,46
84841000160030	28,89
84841000160032	18,41
84841000160033	5,11
84841000160034	2,02
84841000220005	2,21
84841000220007	3,35
84841000260010	19,34
84841000340007	8,60

84841000340020	0,85
84841000340029	3,16
84841000340032	13,55
84841000420004	1,93
84841000420010	2,75
84841000420014	1,18
84841000420020	10,47
84841000420021	0,92
84841000420023	8,26
84841000420024	13,15
84841000420025	7,13
84841000420026	42,39
84841000420027	16,15
84841000420031	27,99
84841000420038	38,17
84841000420040	8,27
84841000420044	20,73
84841000420047	78,96
84841000460011	0,04
84841000460041	5,33
84841000460045	19,88
84841000460047	6,53
84887600010000	0,97
	792,69

Pinta-ala yhteensä: 792,69 ha

Asianosaiset maanomistajat:





Asiakirjan ovat allekirjoittaneet

Nimi	Tunnistautuminen	Aika
██████████	Suomi.fi	10.11.2021 16:18:15 UTC+02:00



Tämä dokumentti on sähköisesti allekirjoitettu

Sisällys: - Kansilehti (1 sivu)
- Alkuperäinen dokumentti (1 sivu)

Kansilehden sivu 1/1

10.11.2021

1230/11.01.00.01/202110.11.2021

Turvallisuus- ja kemikaalivirasto Tukes

Joensuu
Rantakatu 20
80100 Joensuu

Turvallisuus- ja kemikaaliviraston lausuntopyyntö 8.11.2021 koskien malminetsintälupaa

Lausunto malminetsintälupahakemuksesta ML2019:0064

Tukes on pyytänyt lausuntoa Joensuun kaupungin ja Tohmajärven kunnan alueelle kohdistuvasta malminetsintälupahakemuksesta ja hakemuksesta luvan täytäntöönpanemiseksi muutoksenhausta huolimatta. Malminetsintälupahakemus on aiemman luvan jatkoaikahakemus. Siitä johtuen kaupungilla ei ole huomautettavaa tässä vaiheessa.

Terveisin,

Joensuun kaupunki
Kaupunkirakennepalvelut


vs. kaavoituspäällikkö

JAKELU

Turvallisuus ja kemikaalivirasto Tukes, kaivosasiat@tukes.fi

Lausuntopyyntö malminetsintälupahakemuksesta ja hakemuksesta luvan täytäntöönpanemiseksi muutoksenhausta huolimatta - Tukes

Ympäristölautakunta 14.12.2021 § 135

Turvallisuus- ja kemikaalivirasto Tukes pyytää kaivoslain (10.6.2011/621) 37 §:n nojalla lausuntoa Tohmajärven kunnan ja Joensuun kaupungin alueelle kohdistuvasta malminetsintälupahakemuksesta ja hakemuksesta luvan täytäntöönpanemiseksi muutoksenhausta huolimatta.

Hakija: FinnAust Mining Finland Oy
Lupa-alue: Tikkala
Alueen sijainti: Joensuu, Tohmajärvi, 792,69 ha.

Hakija etsii alueelta kuparia, sinkkiä, lyijyä, kultaa ja hopeaa. Tutkimusmenetelmät ovat tavanomaisia malminetsinnän tutkimusmenetelmiä, kuten geofysikaaliset mittaukset, kalliopinnan näytteenottoa ja timattikairaus.

Hakemusasiakirjat ovat nähtävillä Tukesin verkkosivuilla: <https://tukes.fi/malminetsintaluvat-ja-valtaukset>.

Lausunto pyydetään toimittamaan Tukesille 15.12.2021 mennessä.

Hallintopäällikkö on saanut neuvoteltua lisäaikaa lausunnon toimittamiselle 15.1.2022 asti.

Lausuntopyyntö liitteineen on jaettu ympäristölautakunnan jäsenille esityslistan oheismateriaalina.

Tutkimusalueen kartta-aineiston perusteella suoritetun selvityksen perusteella voidaan todeta, että tilalla 848-410-0046-11 Suotorppa, sijaitsee kaksi yksityismaiden luonnonsuojelualuetta. Tutkimusalue kuuluu osittain Tohmajärven vesihuollon toiminta-alueeseen sekä pohjavesialueelle. Osayleiskaavassa alueella sijaitsee AO/8-alue.

Asian valmistelija

tekninen johtaja

Esittelijä

tekninen johtaja [REDACTED] a

Päätösehdotus

Ympäristölautakunta kiinnittää erityistä huomiota tutkimusalueen sijainnista pohjavesialueella, yksityismaiden luonnonsuojelualueella ja lisäksi alue sijaitsee osayleiskaavan AO/8-alueella. Ympäristölautakunta pyytää huomioimaan em. seikat lupakäsittelyn yhteydessä, erityisesti vaikutukset pohjaveden tilaan.

Päätös

Hyväksyttiin.

Kunnanhallitus 10.01.2022 § 9

425/11.01.00.03/2021 [Lausuntopyyntö malminetsintälupahakemuksesta ja hakemuksesta luvan täytäntöönpanemiseksi muutoksenhausta huolimatta]

11/07.02.00.00/2021 [Saapuneet kuulutukset vuonna 2021, SKUUL]

Asian valmistelija

hallintopäällikkö

Esittelijä

vt. kunnanjohtaja

Päätösehdotus

Kunnanhallitus yhtyy asiassa ympäristölautakunnan lausuntoon.

Päätös

Hyväksyttiin päätösehdotus.

Pöytäkirja julkaistaan yleisessä tietoverkossa 18.01.2022

Otteen julkaistavasta pöytäkirjasta oikeaksi todistaa

14.01.2022


keskushallinnon sihteeri

Jakelu

kaivoasiat@tukes.fi

tekninen: JB,ML

Muutoksenhakuohje koskee pykälää: § 9

Muutoksenhakukielto

Päätökseen, joka koskee vain asian valmistelua tai täytäntöönpanoa, ei saa kuntalain 136 §:n mukaan hakea muutosta.

Lausuntopyyntö malminetsintälupahakemuksesta ja hakemuksesta luvan täytäntöönpanemiseksi muutoksenhausta huolimatta - Tukes

Ympäristölautakunta 14.12.2021 § 135

425/11.01.00.03/2021 [Lausuntopyyntö malminetsintälupahakemuksesta ja hakemuksesta luvan täytäntöönpanemiseksi muutoksenhausta huolimatta]

11/07.02.00.00/2021 [Saapuneet kuulutukset vuonna 2021, SKUUL]

Turvallisuus- ja kemikaalivirasto Tukes pyytää kaivoslain (10.6.2011/621) 37 §:n nojalla lausuntoa Tohmajärven kunnan ja Joensuun kaupungin alueelle kohdistuvasta malminetsintälupahakemuksesta ja hakemuksesta luvan täytäntöönpanemiseksi muutoksenhausta huolimatta.

Hakija: FinnAust Mining Finland Oy

Lupa-alue: Tikkala

Alueen sijainti: Joensuu, Tohmajärvi, 792,69 ha.

Hakija etsii alueelta kuparia, sinkkiä, lyijyä, kultaa ja hopeaa. Tutkimusmenetelmät ovat tavanomaisia malminetsinnän tutkimusmenetelmiä, kuten geofysikaaliset mittaukset, kalliopinnan näytteenottoa ja timattikairaus.

Hakemusasiakirjat ovat nähtävillä Tukesin verkkosivuilla: <https://tukes.fi/malminetsintaluvat-ja-valtaukset>.

Lausunto pyydetään toimittamaan Tukesille 15.12.2021 mennessä.

Hallintopäällikkö on saanut neuvoteltua lisää aikaa lausunnon toimittamiselle 15.1.2022 asti.

Lausuntopyyntö liitteineen on jaettu ympäristölautakunnan jäsenille esityslistan oheismateriaalina.

Tutkimusalueen kartta-aineiston perusteella suoritettua selvityksen perusteella voidaan todeta, että tilalla 848-410-0046-11 Suotorppa, sijaitsee kaksi yksityismaiden luonnonsuojelualueita. Tutkimusalue kuuluu osittain Tohmajärven vesihuollon toiminta-alueeseen sekä pohjavesialueelle. Osayleiskaavassa alueella sijaitsee AO/8-alue.

Asian valmistelija

tekninen johtaja

Esittelijä

tekninen johtaja [REDACTED]

Päätösehdotus

Ympäristölautakunta kiinnittää erityistä huomiota tutkimusalueen sijainnista pohjavesialueella, yksityismaiden luonnonsuojelualueella ja lisäksi alue sijaitsee osayleiskaavan AO/8-alueella.

Ympäristölautakunta pyytää huomioimaan em. seikat lupakäsittelyn yhteydessä, erityisesti vaikutukset pohjaveden tilaan.

Päätös

Hyväksyttiin.

Pöytäkirja julkaistu yleisessä tietoverkossa 20.12.2021

Otteen julkaistusta pöytäkirjasta oikeaksi todistaa

20.12.2021


Pöytäkirjanpitäjä

Jakelu

Tukes

Muutoksenhakuohje koskee pykälää: § 135

Muutoksenhakukielto

Päätökseen, joka koskee vain asian valmistelua tai täytäntöönpanoa, ei saa kuntalain 136 §:n mukaan hakea muutosta.



Turvallisuus- ja kemikaalivirasto (Tukes)
Valtakatu 2
96100 Rovaniemi
kaivosasiat@tukes.fi

Viite: Lausuntopyyntö 8.11.2021 / ML2019:0064

Lausunto FinnAust Mining Oy:n malminetsintälupahakemuksesta ML2019:0064

Turvallisuus- ja kemikaalivirasto (Tukes) on pyytänyt Pohjois-Karjalan elinkeino-, -liikenne- ja ympäristökeskukselta (ELY-keskus) lausuntoa Joensuun kaupungin ja Tohmajärven kunnan alueelle kohdistuvan malminetsintälupahakemuksen (lupatunnus ML2019:0064) alueesta Tikkala. Kyseessä on jatkoaikahakemus. Pohjois-Karjalan ELY-keskus on tutustunut kyseiseen hakemukseen ja toteaa lausunnossaan seuraavaa:

Hakemusalueella ei sijaitse Natura 2000 –alueita, luonnonsuojeluohjelma-alueita ja valtakunnallisesti merkittäviä tai muutoin arvokkaita maisema-alueita. ELY-keskuksen tiedossa ei myöskään ole uhanalaisten tai suojeltujen eliölajien tai luontotyyppien esiintymiä hakemusalueelta. Hakijan tulee kuitenkin ennen tutkimustoimiin ryhtymistä huolehtia siitä, ettei tutkimustoimissa vahingoiteta alueella mahdollisesti sijaitsevia arvokkaita luontokohteita.

Hakemusalueella sijaitsee Suotorpan yksityinen luonnonsuojelualue (YSA232387). Luonnonsuojelualueen rauhoitusmääräysten mukaan alueella on kielletty mm. maa-aineksien ja kaivoskivennäisten ottaminen ja maa- tai kallioperän vahingoittaminen, metsänhakkuu, kuolleiden pystypuiden ja kaatuneiden puiden poisto sekä muu kasvien ja niiden osien ja sienten ottaminen tai vahingoittaminen sekä moottoriajoneuvolla ajo. Malminetsintälupaa ei tule myöntää Suotorpan luonnonsuojelualueelle

Hakemus kohdistuu pieneltä osin Tikkala-Teerivaaran tärkeälle pohjavesialueelle. Alue sisältyy Tohmajärven pohjavesialueiden suojelusuunnitelmaan. Alueella toimittaessa tulee noudattaa erityistä huolellisuutta ja varovaisuutta ottaen huomioon ympäristönsuojelulain 17 §:n mukainen pohjaveden pilaamiskielto. Pohjavesialueella ei saa tehdä tutkimustoimia, joista saattaa olla vaaraa pohjavedelle.

ELY-keskus toteaa, että kaikessa toiminnassa tulee välttää turmelemasta alueen luontoa enempää kuin tutkimuksen tekemiseksi on välttämätöntä. Malminetsinnästä ja muusta malminetsintäalueen käytöstä ei saa aiheutua merkittäviä muutoksia luonnonolosuhteissa, eikä merkittävää maisemallista

15.12.2021

POKELY/1241/2021

haittaa. Malminetsintätoiminnan jäljet (kairausjäljet, tutkimusojat ja liikkumisen aiheuttamat jäljet) tulee saattaa mahdollisimman luonnonmukaiseen tilaan välittömästi maastotutkimuksen jälkeen. Kairaussoija on kerättävä talteen ja hävitettävä asianmukaisesti. Kairausten jälkeen tulee varmistaa, ettei kairanrei'istä nouse pohjavettä maanpinnalle. Tarvittaessa reiät on tulpattava. Kairauksissa mahdollisesti maahan jätettävät maaputket on katkaistava läheltä maan pintaa.

Suunnitellun mukainen malminetsintä ei todennäköisesti aiheuta merkittäviä muutoksia tutkimusalueen luonnonolosuhteissa, mikäli tutkimustoimenpiteet toteutetaan luonnonympäristön erityispiirteet ja arvokkaat luontokohteet huomioon ottavalla tavalla sekä saattamalla alue toimenpiteiden jälkeen mahdollisimman lähelle tutkimusta edeltävää tilaa.

Asiakirjan hyväksyminen

Tämä asiakirja on hyväksytty sähköisesti. Asian on esitellyt luonnonsuojeluasiantuntija Saara Heräjärvi ja ratkaissut yksikön päällikkö Sirkka Hakalisto. Merkintä hyväksynnästä on viimeisellä sivulla.

Lisätietoja lausuntoon liittyen antaa luonnonsuojeluasiantuntija Saara Heräjärvi, p. 02950 26189.

LIITE: Suotorpan yksityisen luonnonsuojelualueen rauhoituspäätös

Tämä asiakirja POKELY/1241/2021 on hyväksytty sähköisesti / Detta dokument POKELY/1241/2021 har godkänts elektroniskt

Hakalisto Sirkka 15.12.2021 16:12

Heräjärvi Saara 15.12.2021 15:24



10.9.2015

ASIA Luonnonsuojelualan perustaminen

VIREILLE TULO

Välityssopimus/Stora Enso Oyj

KOHDE Kunta: Tohmajärvi
Tila: Suotorppa RN:o 46:11; 848-410-46-11
Pinta-ala: n. 2,8 ha
Omistajat:



Suojelukohde: Suotorpan luonnonsuojelualue
YSA232387

Aluekuvaus Luonnontilaista korpea.

SOPIMUS

Pohjois-Karjalan elinkeino-, liikenne- ja ympäristökeskus (ELY-keskus) ja kiinteistön omistajat ovat sopineet 28.8.2015 luonnonsuojelulain 24.2 §:n mukaisesti luonnonsuojelualan perustamisesta edellä mainitulle kiinteistölle.

ELINKEINO-, LIIKENNE- JA YMPÄRISTÖKESKUKSEN PÄÄTÖS

Pohjois-Karjalan elinkeino-, liikenne- ja ympäristökeskus (ELY-keskus) määrää sopimuksessa tarkoitetun alueen rauhoitetuksi luonnonsuojelualueeksi, jolla ovat voimassa seuraavat rauhoitusmääräykset:

I Yleiset rajoitukset

Alueella on kielletty

- rakennuksien, rakennelmien ja teiden rakentaminen
- maa-aineksien ja kaivoskivennäisten ottaminen ja maa- tai kallioperän vahingoittaminen
- purojen perkaaminen ja ojittaminen
- metsänhakkuu, kuolleiden pystypuiden ja kaatuneiden puiden poisto sekä muu kasvien ja niiden osien ja sienten ottaminen tai vahingoittaminen lukuun ottamatta marjojen ja ruokasienten poimimista
- luonnonvaraisten selkärankaisten eläinten pyydystäminen, tappaminen ja häytyttäminen ja niiden pesien hävittäminen sekä selkärangattomien eläinten pyydystäminen ja kerääminen
- liikkuminen moottoriajoneuvolla
- muut toimet, jotka vaikuttavat epäedullisesti alueen luonnonoloihin, maisemaan ja eliölajien säilymiseen.

II Sallitut toimenpiteet

Edellä olevat määräykset eivät ole esteenä

- metsästykselle maanomistajan luvalla.

III Hoitosuunnitelma ja poikkeuslupa

Alueelle laaditaan tarvittaessa Pohjois-Karjalan elinkeino-, liikenne- ja ympäristökeskuksen hyväksymä hoitosuunnitelma, joka sisältää tarpeelliset toimet ympäristötyypin säilyttämiseksi. Rauhoitusmääräykset eivät ole esteenä ELY-keskuksen hyväksymän hoitosuunnitelman mukaisille toimille.

Edellä olevista määräyksistä saadaan poiketa Pohjois-Karjalan ELY-keskuksen luvalla, jos poikkeaminen on perusteltua luonnonsuojelualueen hoidon, tutkimuksen tai käytön kannalta tai jos se on muutoin alueen suojelutavoitteet huomioon ottaen perusteltua.

KORVAUSPÄÄTÖS

Hakijat ovat asettaneet rauhoituksen edellytykseksi siitä aiheutuvien taloudellisten menetysten korvaamisen. Hakijoille maksetaan korvaus asiakirjoissa olevan sopimuksen ja aikataulun mukaisesti, kun tämä päätös on saanut lainvoiman. Korvaus maksetaan ympäristöministeriön METSO -kohteisiin osoittamista korvausmäärärahoista.

PERUSTELUT

Luonnontilaisen korven suojelu osana METSO -ohjelmaa.

SOVELLETUT OIKEUSOHJEET

Luonnonsuojelulaki (1096/1996) 10 § 2 momentti (kohta 1), 24 § 1-2 ja 4 momentti.

LUONNONSUOJELUALUEEN MERKITSEMINEN MAASTOON JA KIINTEISTÖREKISTERIIN

Päätöksestä tehdään merkintä kiinteistörekisteriin. Pohjois-Karjalan elinkeino-, liikenne- ja ympäristökeskus merkitsee tarvittaessa alueen rajat maastoon.

MUUTOKSENHAKU

Tähän päätökseen tyytymätön saa hakea siihen muutosta valittamalla Itä-Suomen hallinto-oikeuteen. Valitusosoitus on liitteenä.


Sirkka Hakalisto
Luonnonsuojelun johtava asiantuntija
Ympäristö ja luonnonvarat -vastuualue


Anita Rämö
Luonnonsuojeluasiantuntija
Ympäristö ja luonnonvarat -vastuualue

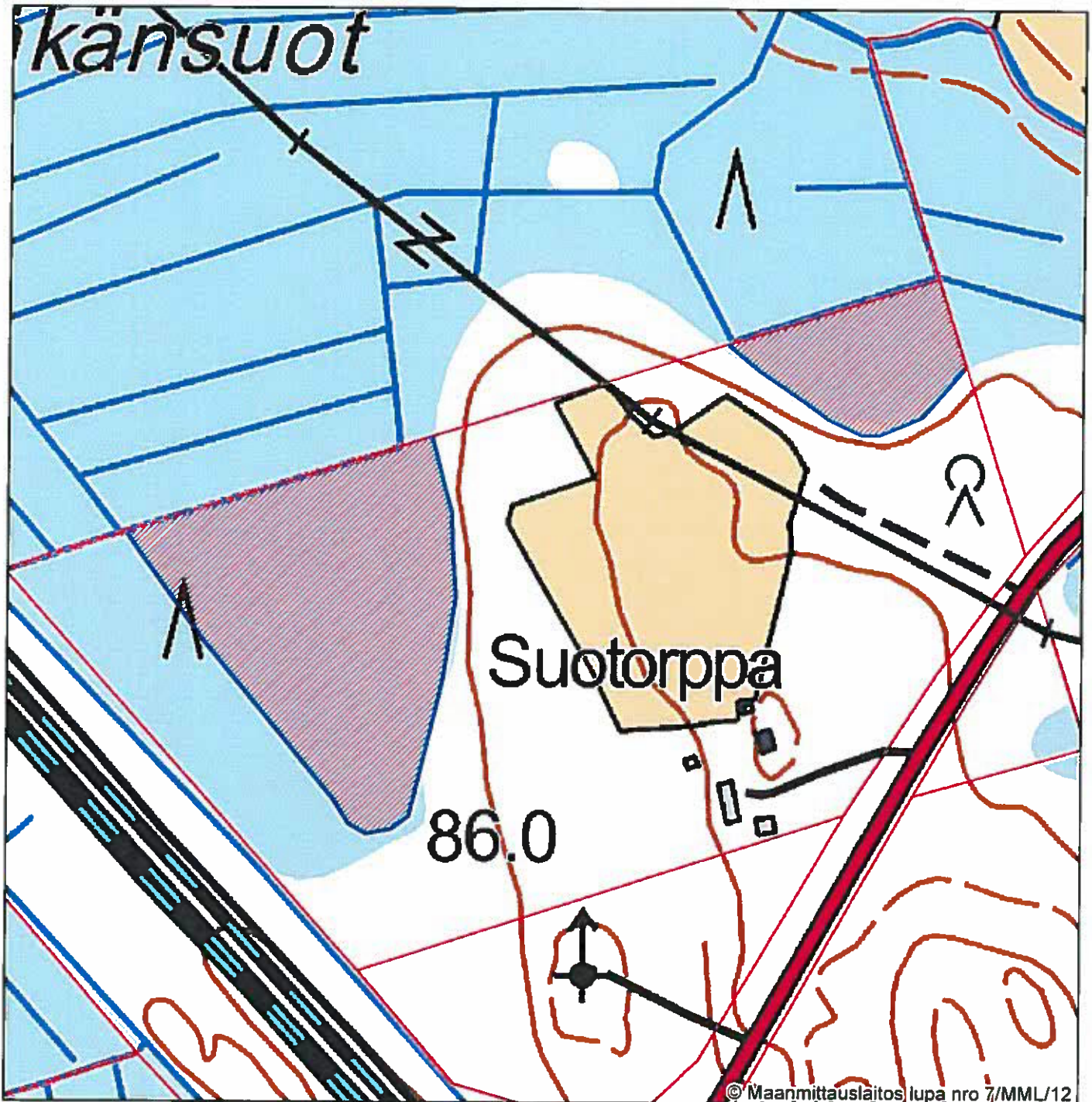
Lisätietoja antaa Anita Rämö, puhelin 02950 26225.

LIITTEET 1 kartta ja valitusosoitus

JAKELU

Päätös [REDACTED] TIEDOKSISAANTITODISTUKSIN

Tiedoksi Ympäristöministeriö
Tohmajärven kunnanhallitus
Maanmittauslaitos (sähköisesti)
Suomen metsäkeskus, Pohjois-Karjala (sähköisesti)
Metsähallitus/kirjaamo, PL 94, 01301 Vantaa (sähköisesti)



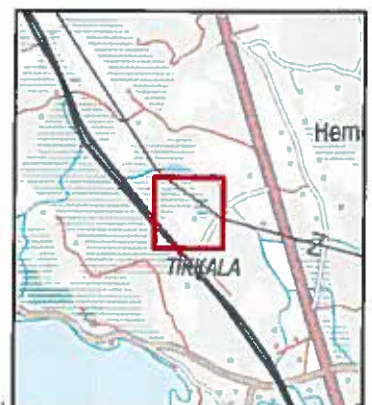
Tämä kartta liittyy Pohjois-Karjalan elinkeino-, liikenne- ja ympäristökeskuksen tänään antamaan päätökseen POKELY/692/2015

Joensuussa 10.9.2015

Anita Rämö

Mittakaava 1:3000
0 50 100 m

Tohmajärvi (848-410-46-11)
pinta-ala n.2,8 ha



Tähän päätökseen tyytymätön voi hakea siihen muutosta valittamalla Itä-Suomen hallinto-oikeuteen. Valitus on tehtävä kirjallisesti.

Valitusaika

Määräaika valituksen tekemiseen on kolmekymmentä (30) päivää tämän päätöksen tiedoksisaantipäivästä, sitä määräaikaan lukematta. Jos määräajan viimeinen päivä on pyhäpäivä, lauantai, itsenäisyyspäivä, vapunpäivä, jouluaatto tai juhannusaatto, valitusaika jatkuu vielä seuraavaan arkipäivään. Valituksen on oltava perillä viimeistään valitusajan viimeisenä arkipäivänä ennen viraston aukioloajan päättymistä.

Tiedoksiantopäivän osoittaa tiedoksianto- tai saantitodistus. Sijaistiedoksiannossa päätös katsotaan saadun tiedoksi, jollei muuta näytetä, kolmantena päivänä tiedoksianto- tai saantitodistuksen osoittamasta päivästä. Tavallisen kirjeen katsotaan tulleen vastaanottajan tietoon seitsemäntenä päivänä kirjeen lähettämisestä, ellei muuta näytetä. Viranomaisen tietoon asia katsotaan tulleen kirjeen saapumispäivänä.

Valituskirjelmän toimittaminen

Valituskirjelmä on toimitettava valitusajassa Itä-Suomen hallinto-oikeudelle. Lähettäjän vastuulla asiakirjat voi lähettää myös postitse, lähetin välityksellä, telekopiona tai sähköpostilla. Postiin valitusasiakirjat on jätettävä niin ajoissa, että ne ehtivät perille valitusajan viimeisenä päivänä ennen viraston aukioloajan päättymistä. Sähköisesti (telekopiona tai sähköpostilla) toimitetun valituskirjelmän on oltava toimitettu niin, että se on käytettävissä vastaanottolaitteessa tai tietojärjestelmässä siten, että viestiä voidaan käsitellä määräajan viimeisenä päivänä ennen virka-ajan päättymistä.

Valituskirjelmän sisältö ja allekirjoittaminen

Valituskirjelmä on osoitettava Itä-Suomen hallinto-oikeudelle ja siinä on ilmoitettava

- valittajan nimi ja kotikunta;
- postiosoite ja puhelinnumero, sekä mahdollinen sähköpostiosoite, joihin asiaa koskevat ilmoitukset valittajalle voidaan toimittaa;
- päätös, johon muutosta haetaan, miltä kohdin päätökseen haetaan muutosta, mitä muutoksia siihen vaaditaan tehtäväksi, ja millä perusteilla muutosta vaaditaan.

Valittajan, laillisen edustajan tai asiamiehen on allekirjoitettava valituskirjelmä, ellei valituskirjelmää toimiteta sähköisesti (telekopiona tai sähköpostilla). Jos valittajan puhevaltaa käyttää hänen laillinen edustajansa tai asiamiehensä tai jos valituksen laatijana on joku muu henkilö, valituskirjelmässä on ilmoitettava myös tämän nimi ja kotikunta.

Valituskirjelmän liitteet

Valituskirjelmään on liitettävä

- elinkeino-, liikenne- ja ympäristökeskuksen päätös alkuperäisenä tai jäljennöksenä;
- asiakirjat, joihin valittaja vetoaa vaatimuksensa tueksi, jollei niitä ole jo aikaisemmin toimitettu viranomaiselle;
- todistus siitä, minä päivänä päätös on annettu tiedoksi, tai muu selvitys valitusajan alkamisen ajankohdasta;
- mahdollisen asiamiehen valtakirja tai selvitys asiamiehen toimivallasta.

Oikeudenkäyntimaksu

Valittajalta peritään asian käsittelystä Itä-Suomen hallinto-oikeudessa oikeudenkäyntimaksu 97 euroa, ellei valittaja tuomioistuinten ja eräiden oikeushallintoviranomaisten suoritteista perittävistä maksuista annetun lain (701/1993) 7 §:n nojalla vapaudu maksuvelvollisuudesta.

Itä-Suomen hallinto-oikeus

Postiosoite	PL 1744, 70101 KUOPIO
Käyntiosoite	Puijonkatu 29 A, 2. krs, KUOPIO
Sähköposti	ita-suomi.hao@oikeus.fi
Puhelinvaihtel	029 56 42500
Telekopio	029 56 42501
Virastoaika	8.00 – 16.15

PÄÄTÖS YKSITYISEN SUOJELUALUEEN KORVAUKSEN MAKSAMISESTA (LSL 24 §)**RAUHOITUSALUEEN NIMI JA TUNNUS**

Nimi: Suotorpan luonnonsuojelualue
Kiinteistötunnus: 848-410-46-11

YSA-tunnus: 232387

MAKSUN SAAJAT: [REDACTED]**ELINKEINO-, LIIKENNE- JA YMPÄRISTÖKESKUKSEN PÄÄTÖS**

Elinkeino-, liikenne- ja ympäristökeskus maksaa Reijo ja Tapio Takkuselle 17700 euroa korvauksena suojelualan perustamisesta aiheutuvista taloudellisista menetyksistä. Hakijoille maksetaan korvaus asiakirjoissa olevan sopimuksen ja aikataulun mukaisesti, kun suojelualan perustamispäätös on saanut lainvoiman.

PERUSTELUT

Pohjois-Karjalan elinkeino-, liikenne- ja ympäristökeskus ja maksun saajat ovat sopineet 28.8.2015 luonnonsuojelulain 24 §:n mukaisesti edellä mainitun yksityisen suojelualan perustamisesta ja siitä maksettavasta korvauksesta. Päätös suojelualan perustamisesta on tehty 10.9.2015. Päätöksellä toimeenpannaan sovitun korvauksen maksaminen.

SOVELLETUT LAINKOHDAT

Luonnonsuojelulaki 24 §

[REDACTED]
Sirikka Hakalisto
Luonnonsuojelun johtava asiantuntija

[REDACTED]
Anita Rämö
Luonnonsuojeluasiantuntija

LISÄTIETOJA PÄÄTÖKSESTÄ

Anita Rämö, puh. 02950 26225

PÄÄTÖS

Maksun saajat [REDACTED]

Maksuitta

KAIVOSLAIN (621/2011) MUKAINEN VAKUUS

Kaivoslain 10 luvun 107 §:n mukaan malminetsintäluvan haltijan on asetettava vakuus mahdollisen vahingon ja haitan korvaamista sekä jälkitoimenpiteiden suorittamista varten, jollei tätä ole pidettävä tarpeettomana toiminnan laatu ja laajuus, toiminta-alueen erityispiirteet, toimintaa varten annettavat lupamääräykset ja luvan hakijan vakavaraisuus huomioon ottaen.

Tukes määrää malminetsintäluville asetettavaksi lupakohtaisen vakuuden. Vakuus tulee asettaa pankkitalletuksena Turvallisuus- ja kemikaalivirastolle kaivoslain (621/2011) 15 §:ssä tarkoitettujen jälkitoimenpiteiden sekä 103 §:ssä tarkoitetun vahingon ja haitan korvaamista, sekä muiden kaivoslakiin perustuvien velvoitteiden täyttämistä varten.

Talletus tulee tehdä pankkiin Turvallisuus- ja kemikaaliviraston hyväksi. Pankin tulee toimittaa tilivarojen panttausilmoitus avatusta vakuustilistä Turvallisuus- ja kemikaalivirastolle (os. Valtakatu 2, 96100 Rovaniemi) sekä antaa sitoumus, jolla se luopuu kuittausoikeudesta kyseiseen tiliin. Vakuustili ei saa olla määräaikainen.

Tilivarojen panttausilmoituksen allekirjoittaa pankin edustaja sekä pantattavan tilin omistaja, eli luvan saajayhtiön kaupparekisteriotteessa mainittu henkilö(t) joilla on nimenkirjoitusoikeus.

Vakuus on asetettava viimeistään 30 päivänä siitä, kun malminetsintälupa on tullut lainvoimaiseksi. Pyydämme täydentämään ja allekirjoittamaan liitteenä olevan panttaussitoumuksen.

Tukesille vakuutta varten toimitettavat asiakirjat:

- Yleispanttaussitoumuslomake (liitteenä)
- Pankin tilivarojen panttausilmoitus
- Pantinantajan kaupparekisteriote

Asiakirjat tulee toimittaa Turvallisuus- ja kemikaalivirastolle osoitteeseen Valtakatu 2, 96100 Rovaniemi.

Heikki Puhakka
ylitarkastaja

YLEISPANTTAUSSITOUMUS

Pantinantaja _____

Y-tunnus _____

Pantti Tili n:o _____

Tilin saldo panttauspäivänä: _____

Vastuut, josta pantti vastaa

Yllä mainitun yhtiön (pantinantaja) kaivoslakiin (621/2011) perustuva malminetsintäluvan- tai lupien nojalla harjoitettava toiminta. Pantti asetetaan kaivoslain 15 §:ssä tarkoitettujen jälkitoimenpiteiden sekä 103 §:ssä tarkoitetun vahingon ja haitan korvaamista, sekä muiden kaivoslakiin perustuvien velvoitteiden täyttämistä varten.

Panttaussitoumus Luovutamme edellä yksilöidyn pantin Turvallisuus- ja kemikaalivirastolle tässä sitoumuksessa mainittujen vastuiden täyttämisen vakuudeksi.

Voimassaoloaika Tämä yleispanttaussitoumus on voimassa toistaiseksi

Päiväys _____._____._____

Allekirjoitus _____

Nimen selvennys _____